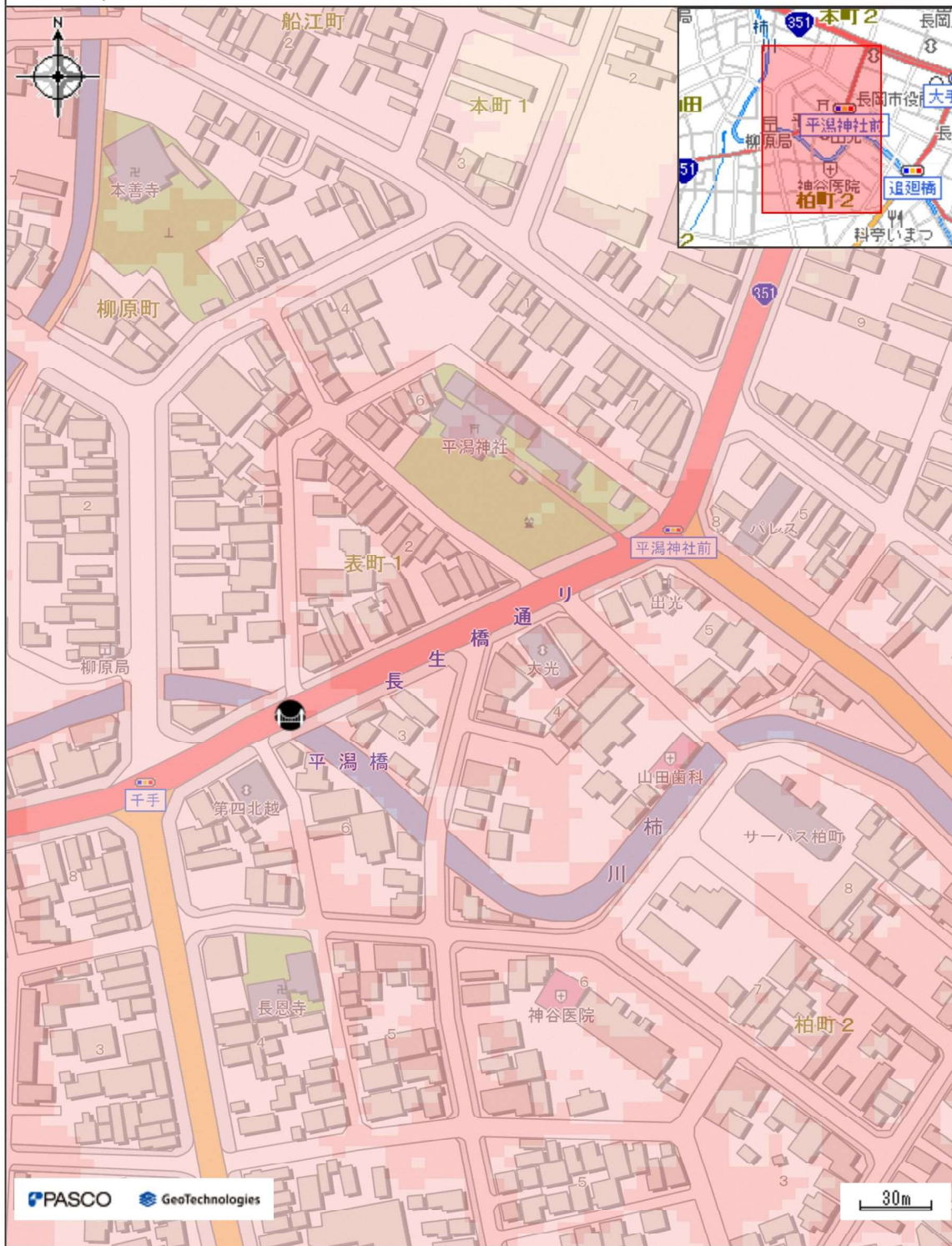


# 【信濃川】

## 洪水ハザードマップ

中心地 | 長岡市表町1丁目 付近



### 凡例



橋梁

0.5m~3.0m未満

3.0m~5.0m未満

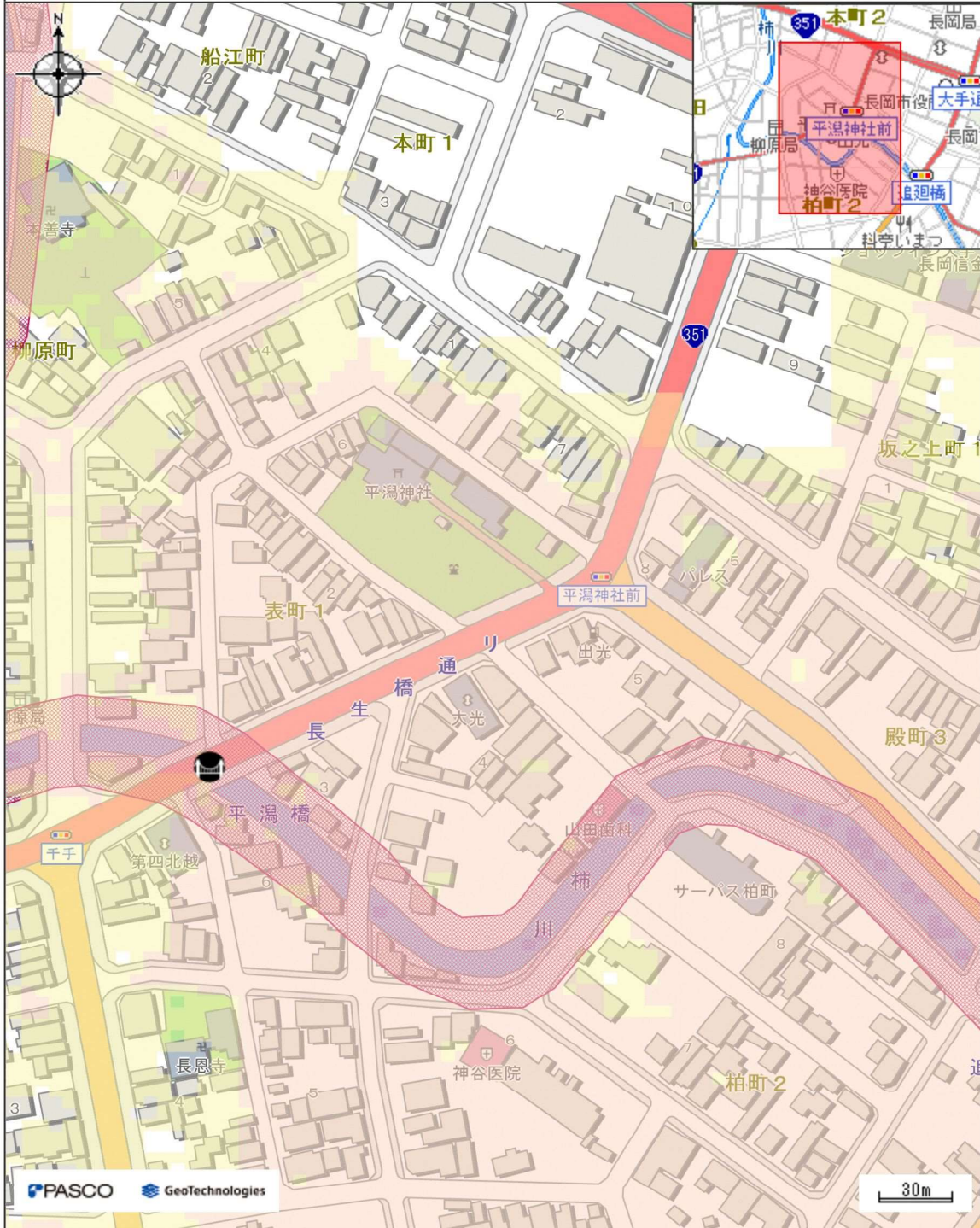
5.0m~10.0m未満

印刷日時:2024/01/24 15:34:26

# 【柿川】

## 洪水ハザードマップ

中心地 | 長岡市表町1丁目 付近



PASCO GeoTechnologies

30m

### 凡例

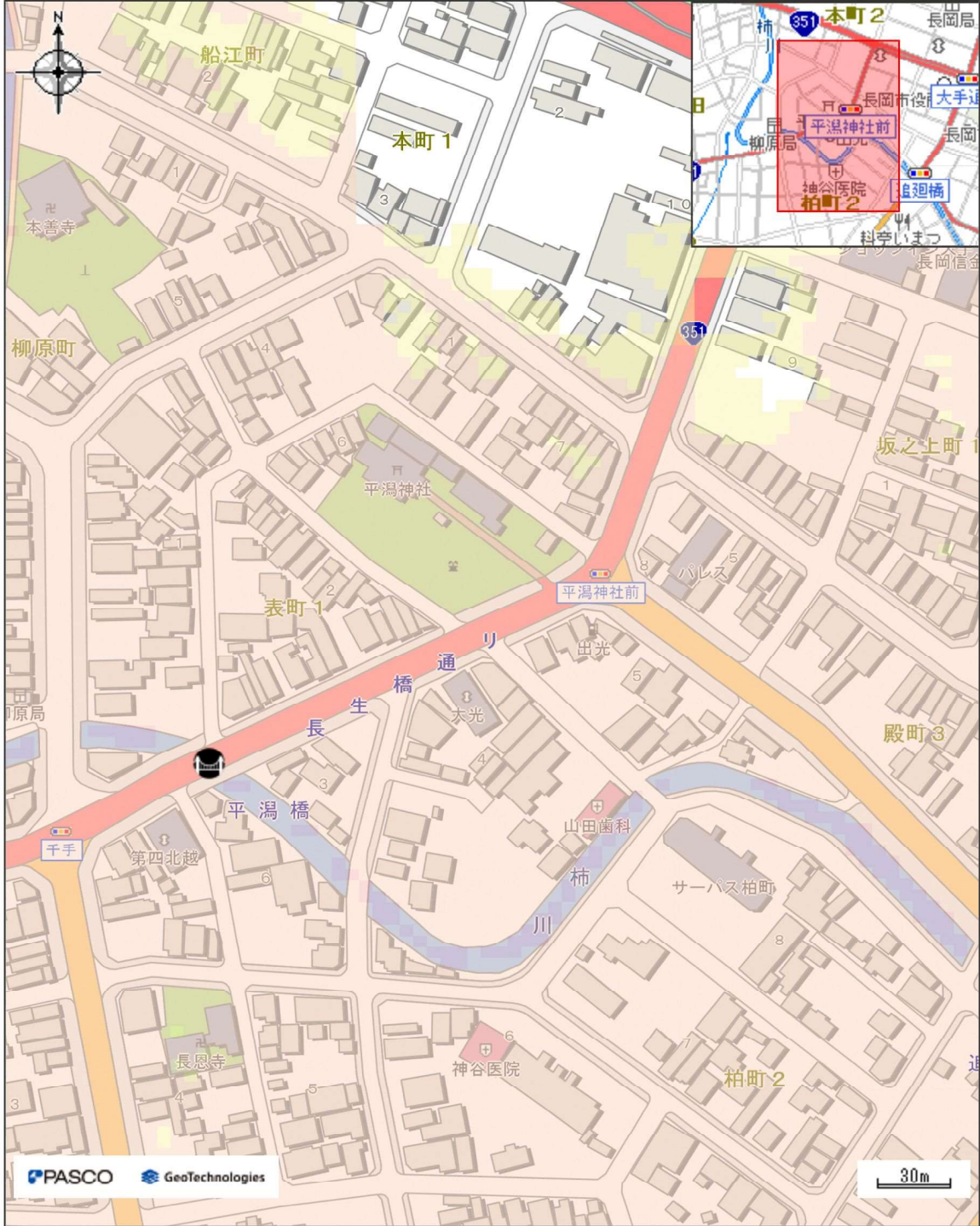
- 橋梁
- 地下駐車場
- 0.0m~0.5m未満
- 0.5m~3.0m未満
- 3.0m~5.0m未満
- 河岸侵食

印刷日時:2024/01/24 15:41:05

# 【太田川】

## 洪水ハザードマップ

中心地 | 長岡市表町1丁目 付近



### 凡例

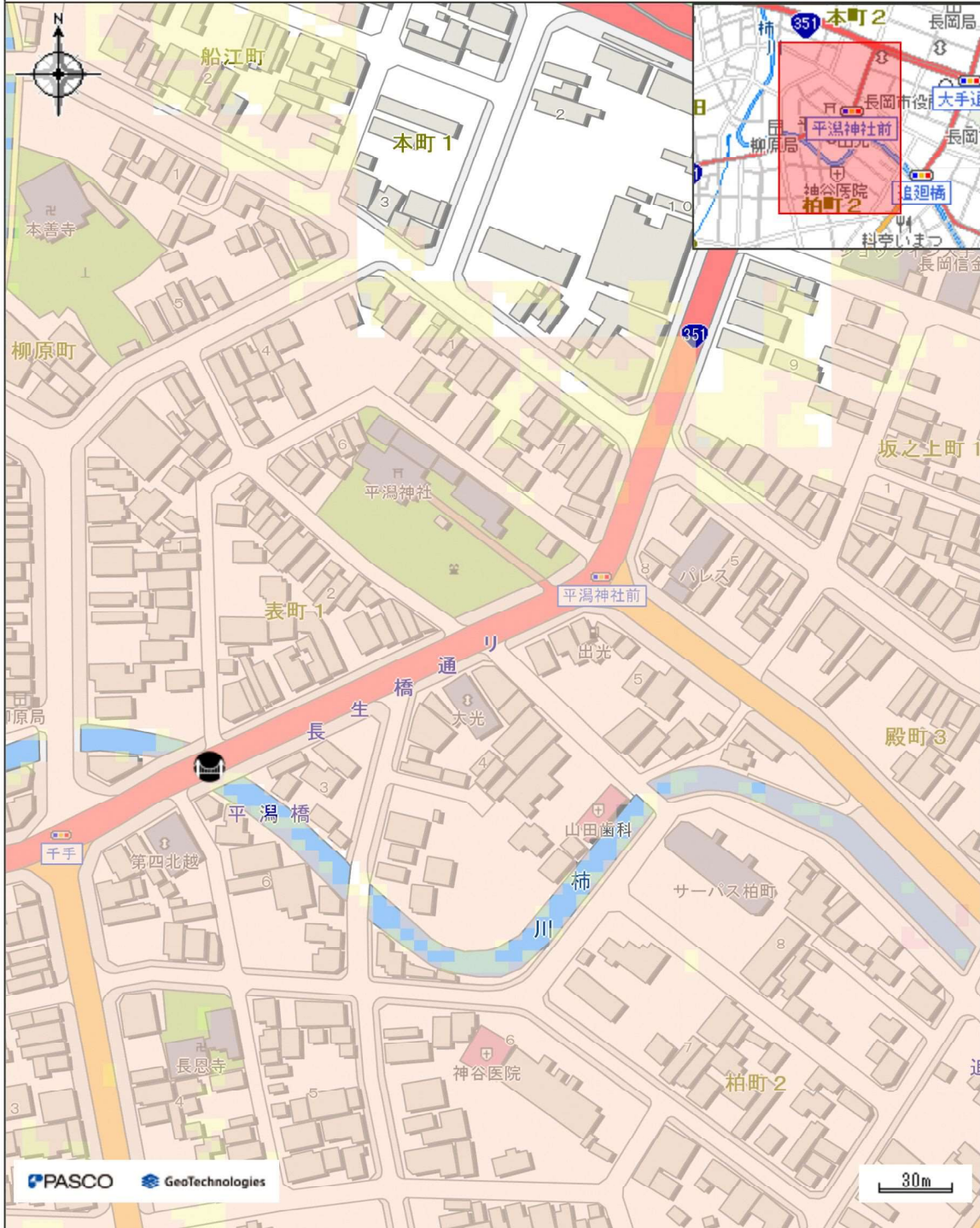
- 橋梁
- 地下駐車場
- 0.0m~0.5m未満
- 0.5m~3.0m未満
- 3.0m~5.0m未満

印刷日時:2024/01/24 15:42:28

# 【栖吉川】

## 洪水ハザードマップ

中心地 | 長岡市表町1丁目 付近



PASCO GeoTechnologies

### 凡例

- 橋梁
- 地下駐車場
- 0.0m~0.5m未満
- 0.5m~3.0m未満
- 3.0m~5.0m未満

印刷日時:2024/01/24 15:39:30