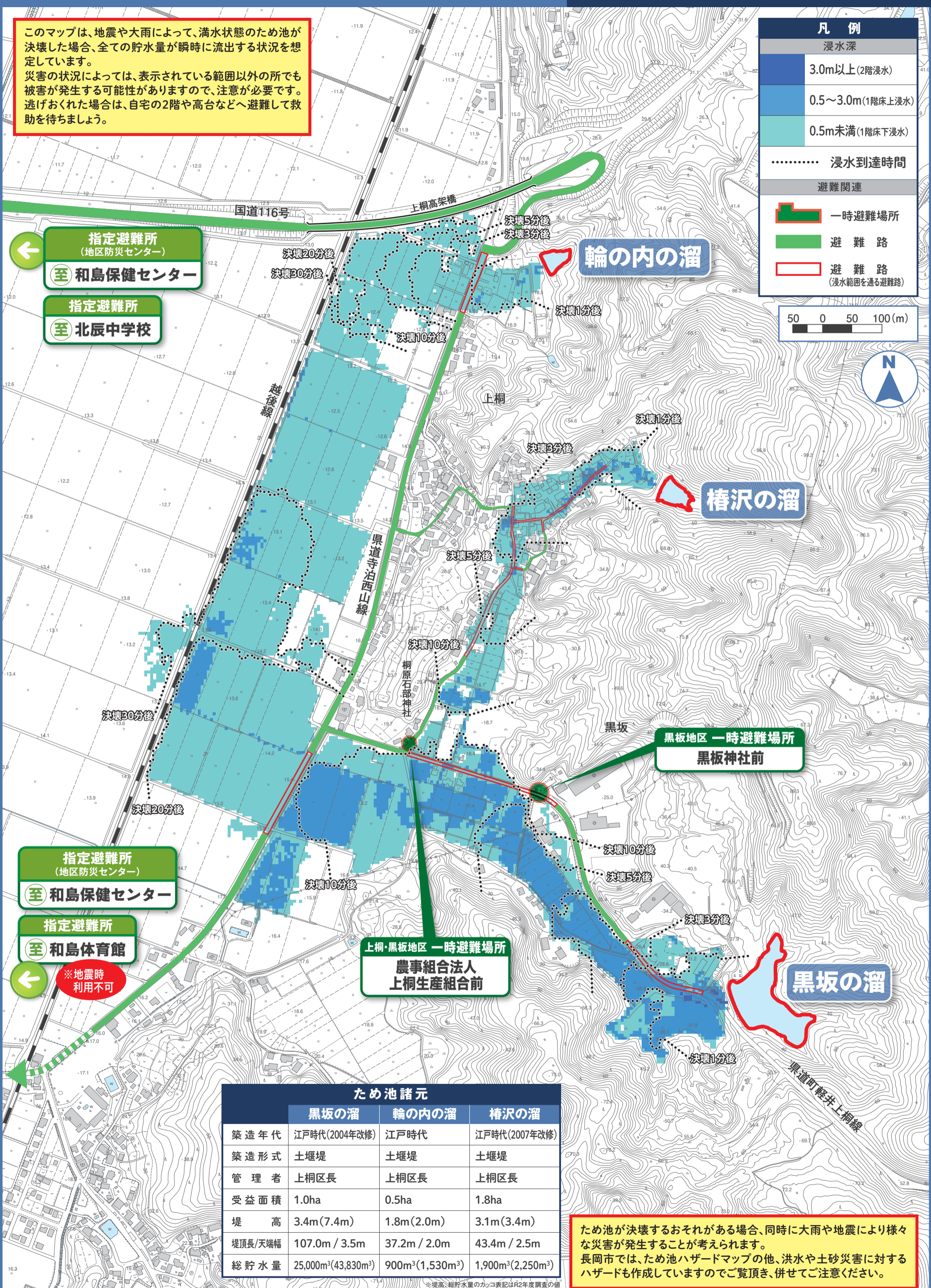

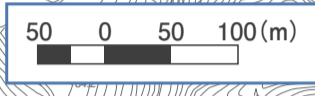


長岡市ため池ハザードマップ

黒坂の溜・輪の内の溜・椿沢の溜

このマップは、地震や大雨によって、満水状態のため池が決壊した場合、全ての貯水量が瞬時に流出する状況を想定しています。
 災害の状況によっては、表示されている範囲以外の所でも被害が発生する可能性がありますので、注意が必要です。
 逃げおくれた場合は、自宅の2階や高台などへ避難して救助を待ちましょう。

凡例	
浸水深	
3.0m以上(2階浸水)	
0.5~3.0m(1階床上浸水)	
0.5m未満(1階床下浸水)	
..... 浸水到達時間	
避難関連	
	一時避難場所
	避難路
	避難路 (浸水範囲を通る避難路)



指定避難所
(地区防災センター)
 至 和島保健センター

指定避難所
 至 北辰中学校

指定避難所
(地区防災センター)
 至 和島保健センター

指定避難所
 至 和島体育館

※地震時
 利用不可

上桐・黒板地区 一時避難場所
 農事組合法人
 上桐生産組合前

黒板地区 一時避難場所
 黒板神社前

	ため池諸元		
	黒坂の溜	輪の内の溜	椿沢の溜
築造年代	江戸時代(2004年改修)	江戸時代	江戸時代(2007年改修)
築造形式	土堰堤	土堰堤	土堰堤
管理者	上桐区長	上桐区長	上桐区長
受益面積	1.0ha	0.5ha	1.8ha
堤高	3.4m(7.4m)	1.8m(2.0m)	3.1m(3.4m)
堤頂長/天端幅	107.0m / 3.5m	37.2m / 2.0m	43.4m / 2.5m
総貯水量	25,000m ³ (43,830m ³)	900m ³ (1,530m ³)	1,900m ³ (2,250m ³)

ため池が決壊するおそれがある場合、同時に大雨や地震により様々な災害が発生することが考えられます。
 長岡市では、ため池ハザードマップの他、洪水や土砂災害に対するハザードも作成していますのでご覧頂き、併せてご注意ください。

※堤高、総貯水量のカッコ表記はR2年度調査の値