

# 長岡市 公共交通マップ

令和8年4月1日現在

バスの時刻表や運賃が知りたい



路線バスに関する情報ははこちら



長岡市公共交通HP

地域生活交通に関する情報ははこちら

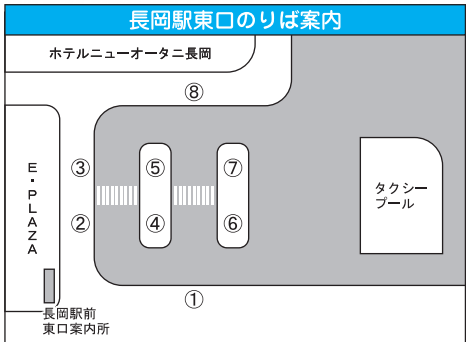
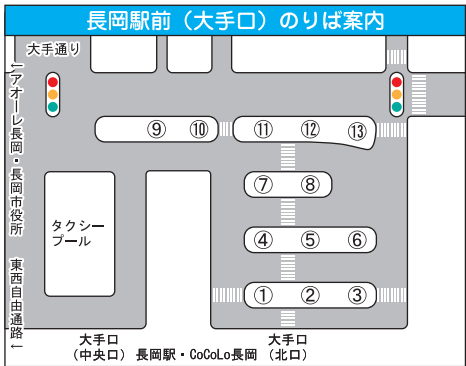


バスの乗り方動画

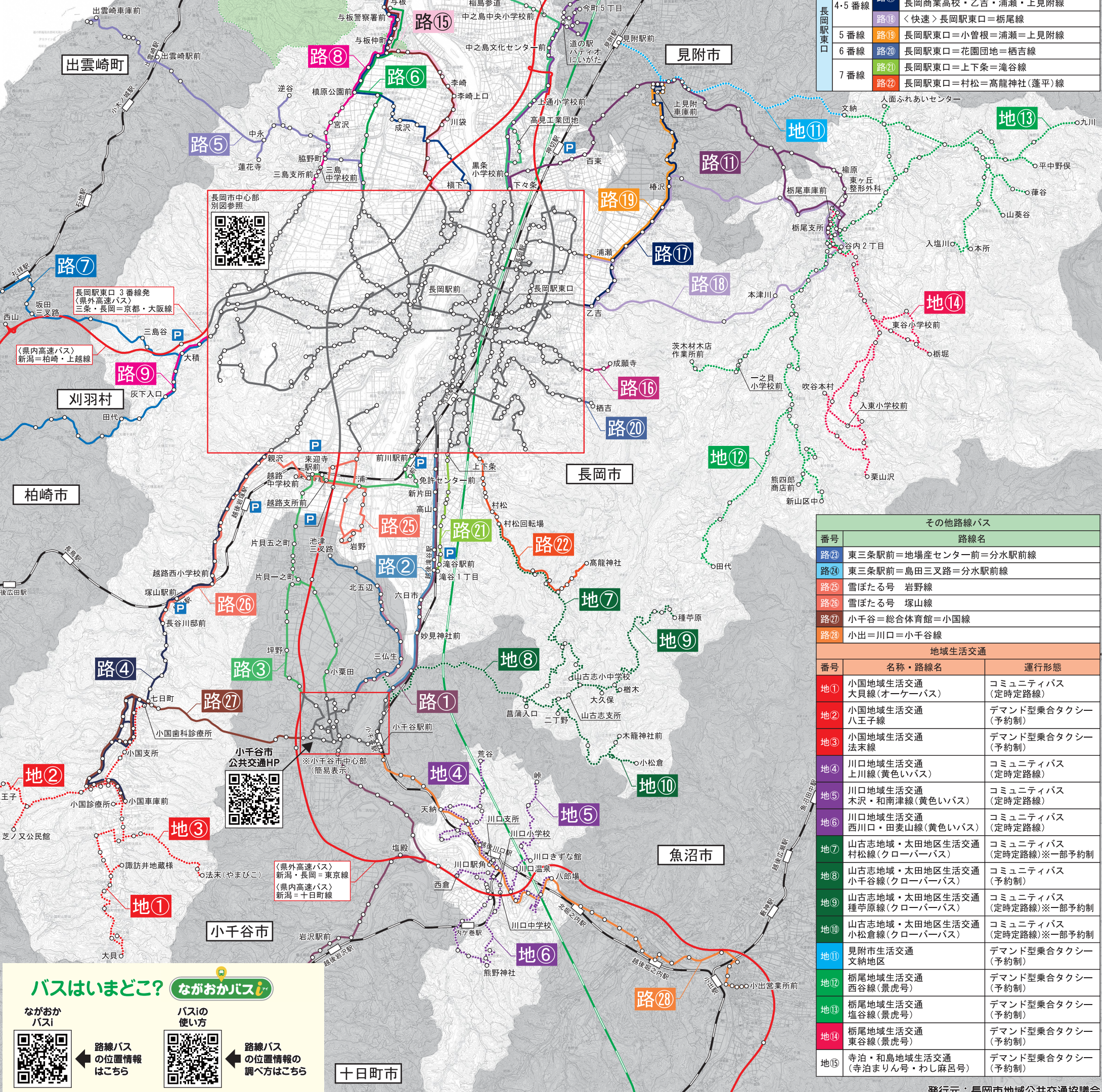
路線バスの乗り方はこちら

凡例

— : 運行ルート (路線別に色分け)	運行エリア (ドアツードア) (地⑮)
○ : バス停	P : パーク&ライド 駐車場 (一部送迎者用 駐車場含む)



長岡駅発着路線バス		
のりば	番号	路線名
1 番線	路①	長岡駅前=小千谷=十日町線
	路②	長岡駅前=平島=六日市=小千谷インター線
	路③	長岡駅前=前川=免許センター=来迎寺=片貝=小千谷車庫前線
	路④	長岡駅前=親沢=塚山=小国線
	路⑤	長岡駅前=福戸=脇野町=蓮花寺=出雲崎線 ※出雲崎ゆきは大手口2番線発
	路⑥	長岡駅前=河根川=与板線 ※日赤経由は大手口2番線発
5 番線	路⑦	長岡駅前=柏崎駅前線 ※日赤経由は大手口2番線発
6 番線	路⑧	長岡駅前=関原=脇野町=与板線
	路⑨	長岡駅前=関原=大積線
11 番線	路⑩	長岡駅前=中之島=今町=東三条駅前線
	路⑪	〈急行〉長岡駅前=見附=栃尾線
12 番線	路⑫	長岡駅前=分水駅前線
	路⑬	長岡駅前=横下=成沢=与板=小島谷駅前線
	路⑭	長岡駅前=川袋=与板=寺泊線
	路⑮	長岡駅前=李崎=与板線
	路⑯	長岡駅前=地域振興局=悠久山=成願寺線
4・5 番線	路⑰	長岡駅東口=川崎=長岡中央総合病院=長岡商業高校=乙吉=浦瀬=上見附線
	路⑱	〈快速〉長岡駅東口=栃尾線
5 番線	路⑲	長岡駅東口=小曾根=浦瀬=上見附線
6 番線	路⑳	長岡駅東口=花園団地=栖吉線
7 番線	路㉑	長岡駅東口=上下条=滝谷線
	路㉒	長岡駅東口=村松=高龍神社(蓬平)線



その他路線バス	
番号	路線名
路㉓	東三条駅前=地場産センター前=分水駅前線
路㉔	東三条駅前=島田三叉路=分水駅前線
路㉕	雪ぼたる号 岩野線
路㉖	雪ぼたる号 塚山線
路㉗	小千谷=総合体育館=小国線
路㉘	小出=川口=小千谷線

地域生活交通		
番号	名称・路線名	運行形態
地①	小国地域生活交通 大貝線(オーケーバス)	コミュニティバス (定時定路線)
地②	小国地域生活交通 八王子線	デマンド型乗合タクシー (予約制)
地③	小国地域生活交通 法末線	デマンド型乗合タクシー (予約制)
地④	川口地域生活交通 上川線(黄色いバス)	コミュニティバス (定時定路線)
地⑤	川口地域生活交通 木沢・和南津線(黄色いバス)	コミュニティバス (定時定路線)
地⑥	川口地域生活交通 西川口・田麦山線(黄色いバス)	コミュニティバス (定時定路線)
地⑦	山古志地域・太田地区生活交通 村松線(クローバーバス)	コミュニティバス (定時定路線)※一部予約制
地⑧	山古志地域・太田地区生活交通 小千谷線(クローバーバス)	コミュニティバス (予約制)
地⑨	山古志地域・太田地区生活交通 種苧原線(クローバーバス)	コミュニティバス (定時定路線)※一部予約制
地⑩	山古志地域・太田地区生活交通 小松倉線(クローバーバス)	コミュニティバス (定時定路線)※一部予約制
地⑪	見附市生活交通 文納地区	デマンド型乗合タクシー (予約制)
地⑫	栃尾地域生活交通 西谷線(景虎号)	デマンド型乗合タクシー (予約制)
地⑬	栃尾地域生活交通 塩谷線(景虎号)	デマンド型乗合タクシー (予約制)
地⑭	栃尾地域生活交通 東谷線(景虎号)	デマンド型乗合タクシー (予約制)
地⑮	寺泊・和島地域生活交通 (寺泊まりん号・わし麻呂号)	デマンド型乗合タクシー (予約制)

バスはいまどこ? **ながおかバス**

ながおかバス

バス の 使い方

路線バスの位置情報ははこちら

路線バスの位置情報の調べ方はこちら